

andstudio
 STUDIO DI ARCHITETTURA E INGEGNERIA
 Via S. Maria 10 - 50139 PISA (PI)
 Tel. +39 050 3997 3998
 email: andstudio@andstudio.it
 www.andstudio.it

nieri project
 ARCHITETTURA E INGEGNERIA
 Via S. Maria 10 - 50139 PISA (PI)
 Tel. +39 050 3997 3998
 email: nieri@nieri.it
 www.nieri.it

COMUNE DI PONTEDERA
 PROVINCIA DI PISA

Piano attuativo e di recupero ai sensi dell'art. 23 della N.T.A. del R.U. per l'attuazione del comparto AT3/B15 "Ex Fonderia Ceccanti in località Vallicelle - La Rotta" (già scheda B15) (P.d.R. ai sensi dell'art. 119 della L.R.T. n. 65 del 10 Novembre 2014 e s.m.i.) e contestuale trasferimento di Sui ai sensi dell'art. 22, 23 e 80 delle Nts nel Comparto D2c in località Il Chiesino.

PONTEDERA, Località Le Vallicelle (PISA)

PROFONETISTI
 Ceccanti Antonio - Ceccanti Filippo
 Ceccanti Gabriele - Ceccanti Tommaso
 Ceccanti Maria Pia - Sisti Antonella

PROGETTISTI
 architetto Andrea Mannocci
 ingegnere Maurizio Neri

OGGETTO
 Piano attuativo e di recupero ai sensi dell'art. 23 della N.T.A. del R.U. per l'attuazione del comparto AT3/B15 "Ex Fonderia Ceccanti in località Vallicelle - La Rotta" (già scheda B15) (P.d.R. ai sensi dell'art. 119 della L.R.T. n. 65 del 10 Novembre 2014 e s.m.i.) e contestuale trasferimento di Sui ai sensi dell'art. 22, 23 e 80 delle Nts nel Comparto D2c in località Il Chiesino.

DESCRIZIONE
 Utenze fognatura nera e schema smaltimento acque nere e saponose lotto comparto.

DEGRADATI E NUMERO TAVOLE
18

REVISIONE	DATA	ESSESIONE	SCALA
13-02-2020	varie		

DISegnato	CONtrollato	APPROvato
AMAN	AMAN	

VERSIONE
2017_011

FILE NOME
 119_21_utenze.dwg

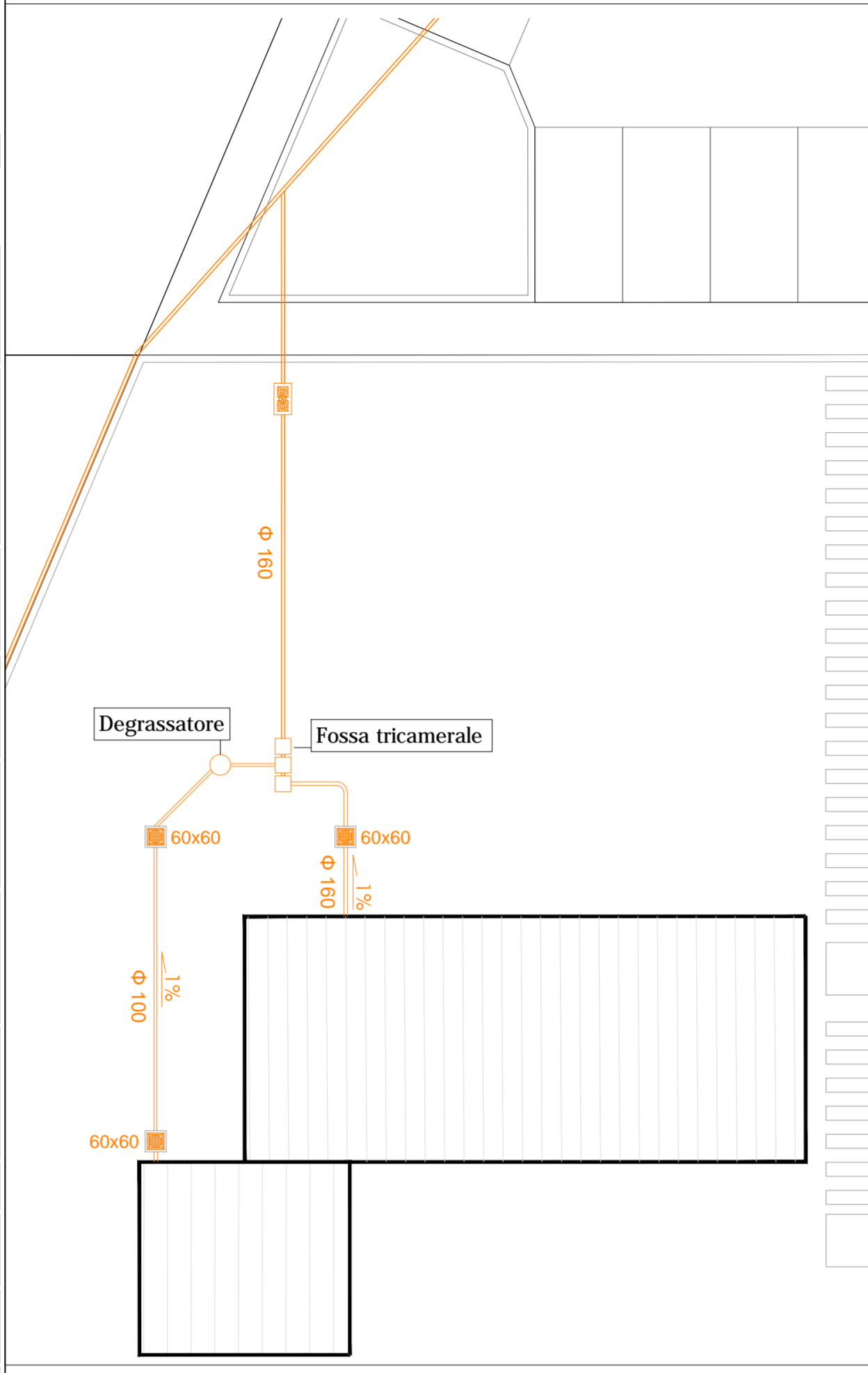
FILE DI DESCRIZIONE E SCHEMI DI PROGETTO
 P.d.R. di Località Vallicelle - La Rotta

PROGETTO ARCHITETTURA E INGEGNERIA
 P.d.R. di Località Vallicelle - La Rotta

LEGENDA UTENZE FOGNATURA NERA

- Collettore principale di progetto 160
- Pozzetto di ispezione in linea 60x60
- Allacciamento utenze 160
- Filtro anaerobico

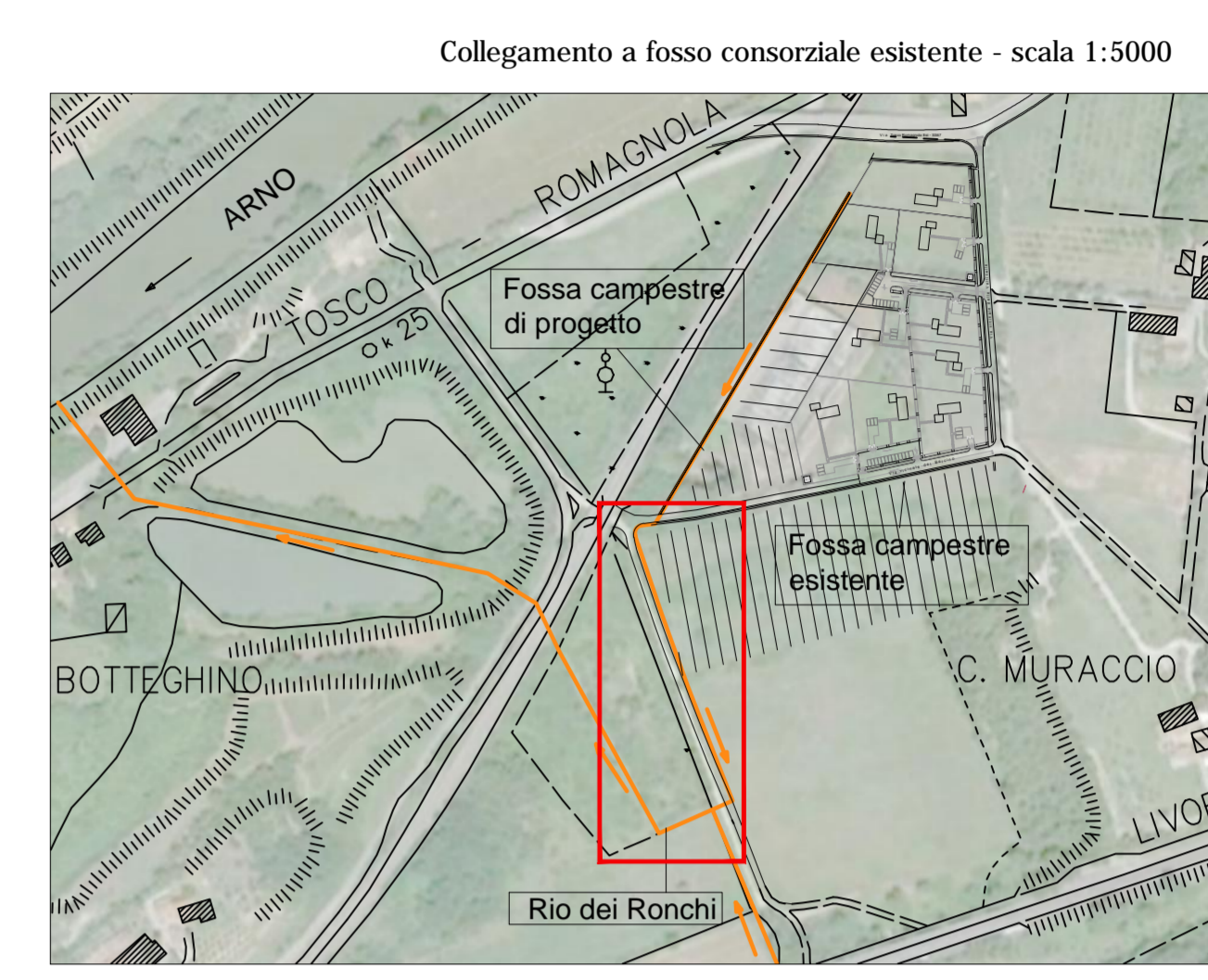
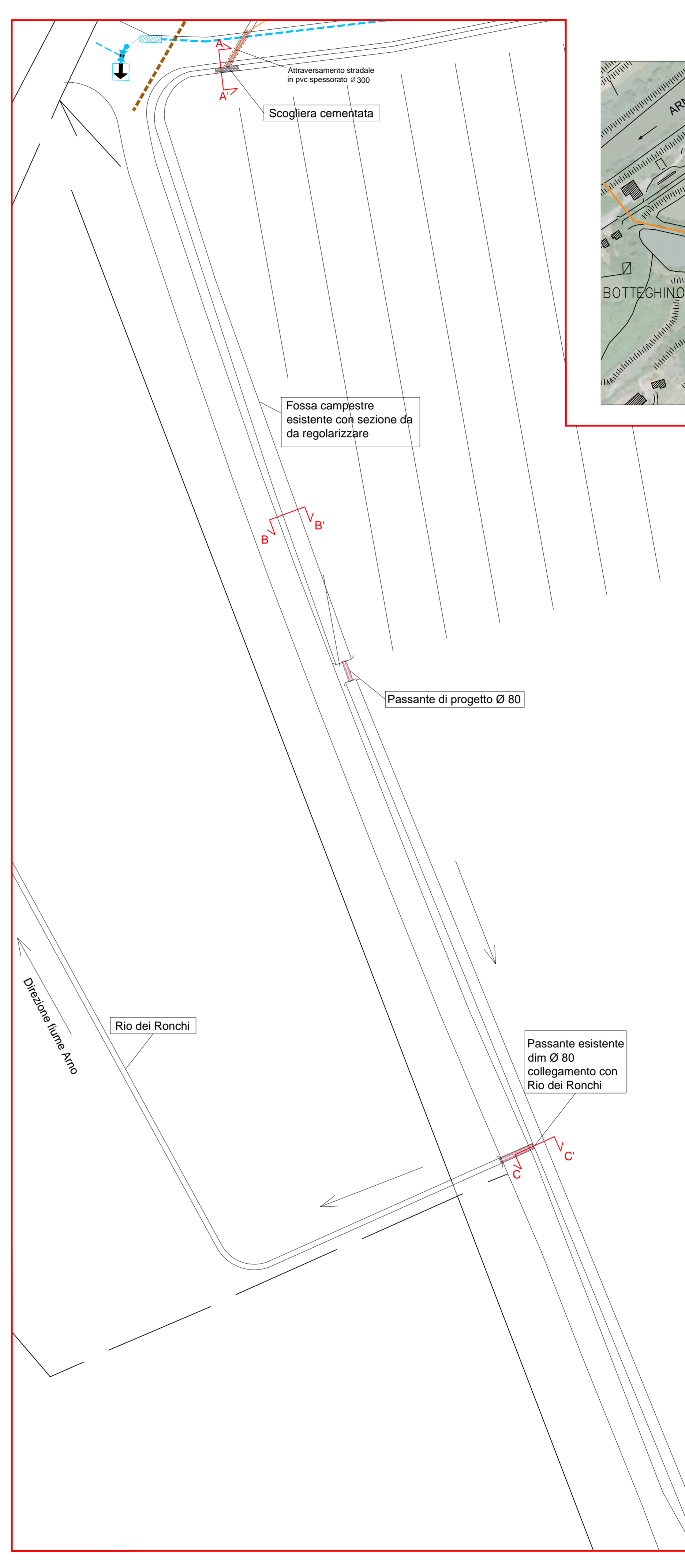
Dettaglio smaltimento acque nere e saponose. Schema tipo - scala 1:150



Utenze fognatura nera - scala 1:500



Collegamento a Rio dei Ronchi - scala 1:500



Collegamento a fossa consortile esistente - scala 1:5000

